Внесение изменений в Правила землепользования и застройки муниципального образования Благодаровский сельсовет Бугурусланского района Оренбургской области

Карта градостроительного зонирования

М 1:25 000

Условные обозначения	
	Граница единицы административно-территориального деления Российской Федерации
	Граница муниципального района
	Граница сельского поселения
	Граница населенного пункта
Автомобильные дороги	
	Автомобильные дороги регионального или межмуниципального значения
	Автомобильные дороги местного значения
	Улица в жилой застройке
Земли по категориям	
	Водоток (река, ручей, канал, озеро, пруд, обводненный карьер, водохранилище)
Территориальные зоны	
	(Ж.1) Зона застройки индивидуальными жилыми домами
	(ОД.1) Многофункциональная общественно-деловая застройка
	(ОД.2) Зона объектов образования
	(П.1) Коммунально-складская зона
	(П.2) Производственная зона
	(П.3) Производственная зона с размещением объектов I-V класса опасности (СЗЗ до 1000м)
	(Т.1) Зона авиационного транспорта
	(И.1) Зона водозаборных сооружений
	(СХ.1) Зона садоводческих или огороднических некоммерческих товариществ
	(СХ.2) Зоны сельскохозяйственного использования
	(СХ.3) Зона сельскохозяйственного использования, совмещенная с зоной для разведки и добычи полезных ископаемых)
	(Р) Зона рекреационного назначения
	(СН.1) Зона кладбища и крематория
	(СН.2) Зона объектов обработки, утилизации, обезвреживания, размещения твердых коммунальных отходов
	(СН.3) Зона озелененных территорий специального назначения

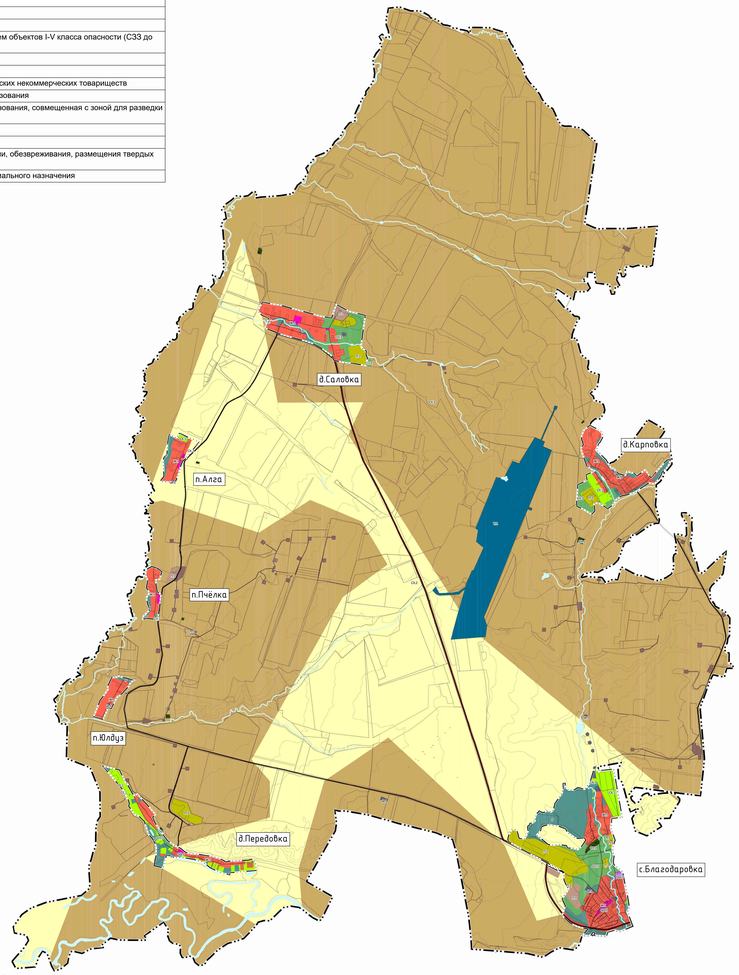

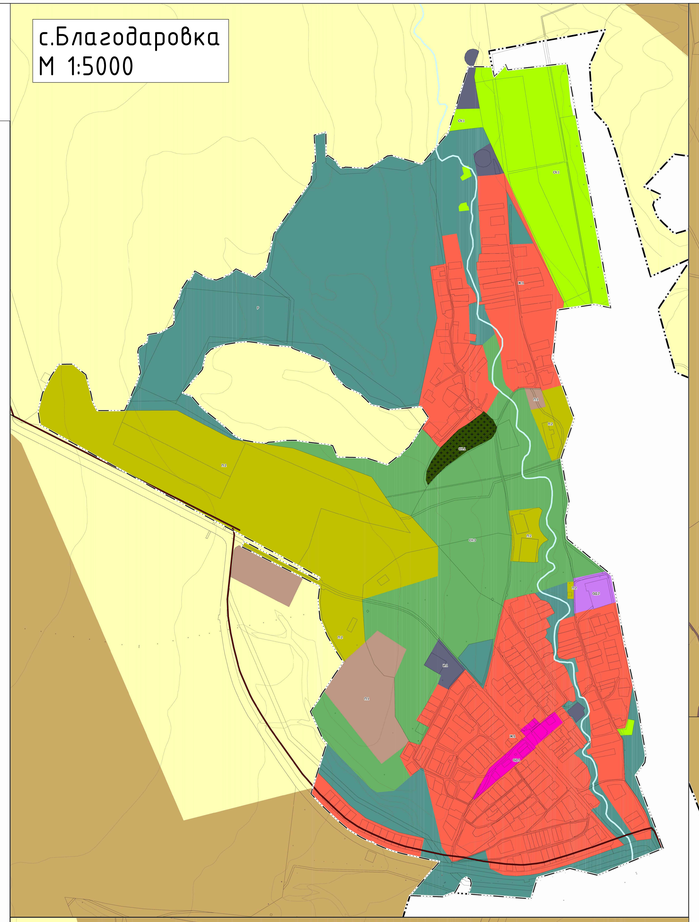

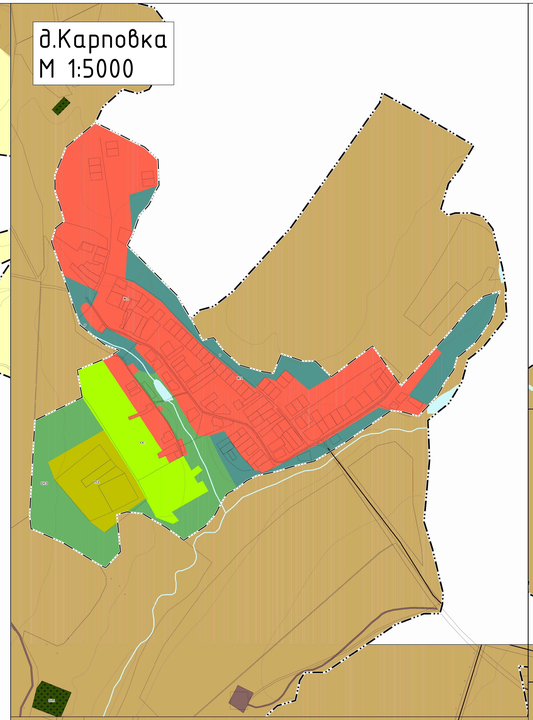

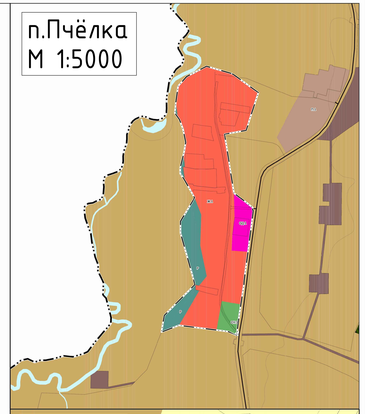

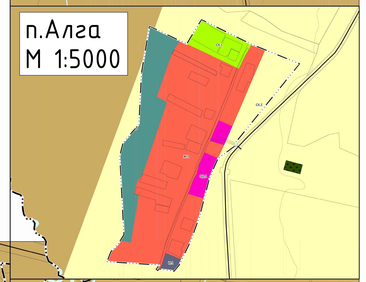

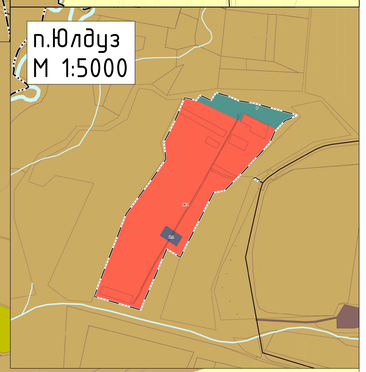

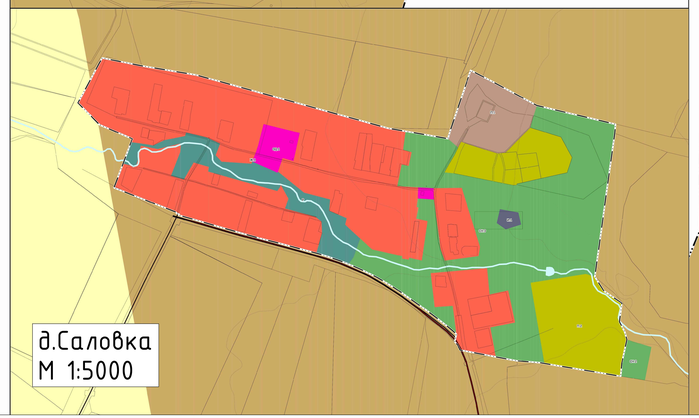

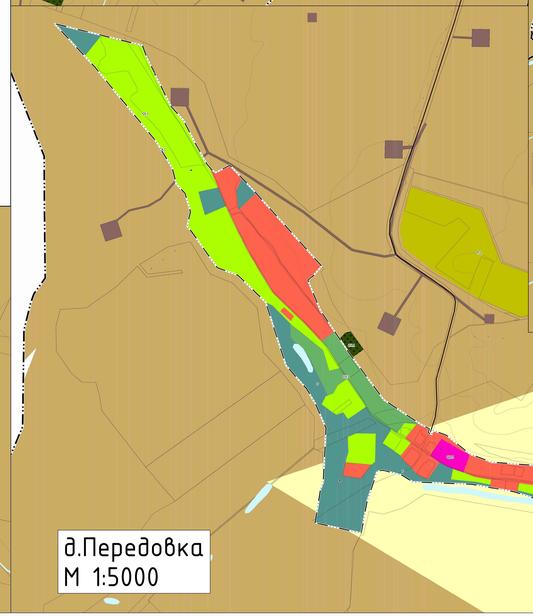

Изм.	Кол.уч.	Лист	Док.	Подпись	Дата	Внесение изменений в Правила землепользования и застройки муниципального образования Благодаровский сельсовет Бугурусланского района Оренбургской области		
Разработал		Голикова				Карта градостроительного зонирования	Стадия	Лист	Листов
Проверил							ООО "РКЦ"		
Утвердил		Фалалеева							

Формат 914x1750