Внесение изменений в Генеральный план муниципального образования Благодаровский сельсовет Бугурусланского района Оренбургской области

Карта функциональных зон

М 1:25 000

Условные обозначения
Граница единицы административно-территориального деления Российской Федерации
Граница муниципального района
Граница сельского поселения
Граница населенного пункта
Автомобильные дороги
Автомобильные дороги регионального или межмуниципального значения
Автомобильные дороги местного значения
Улица в жилой застройке
Земли по категориям
Земли лесного фонда
Водоток (река, ручей, канал, озеро, пруд, обводненный карьер, водохранилище)
Функциональные зоны
Жилая зона
Общественно-деловая зона
Производственная зона
Зона рекреационного назначения
Зона специального назначения
Зона сельскохозяйственного использования
Зона сельскохозяйственного использования, совмещенная с зоной для разведки и добычи полезных ископаемых
Зоны, реализуемые в случае исключения Бугурусланского лесничества из границ населенных пунктов

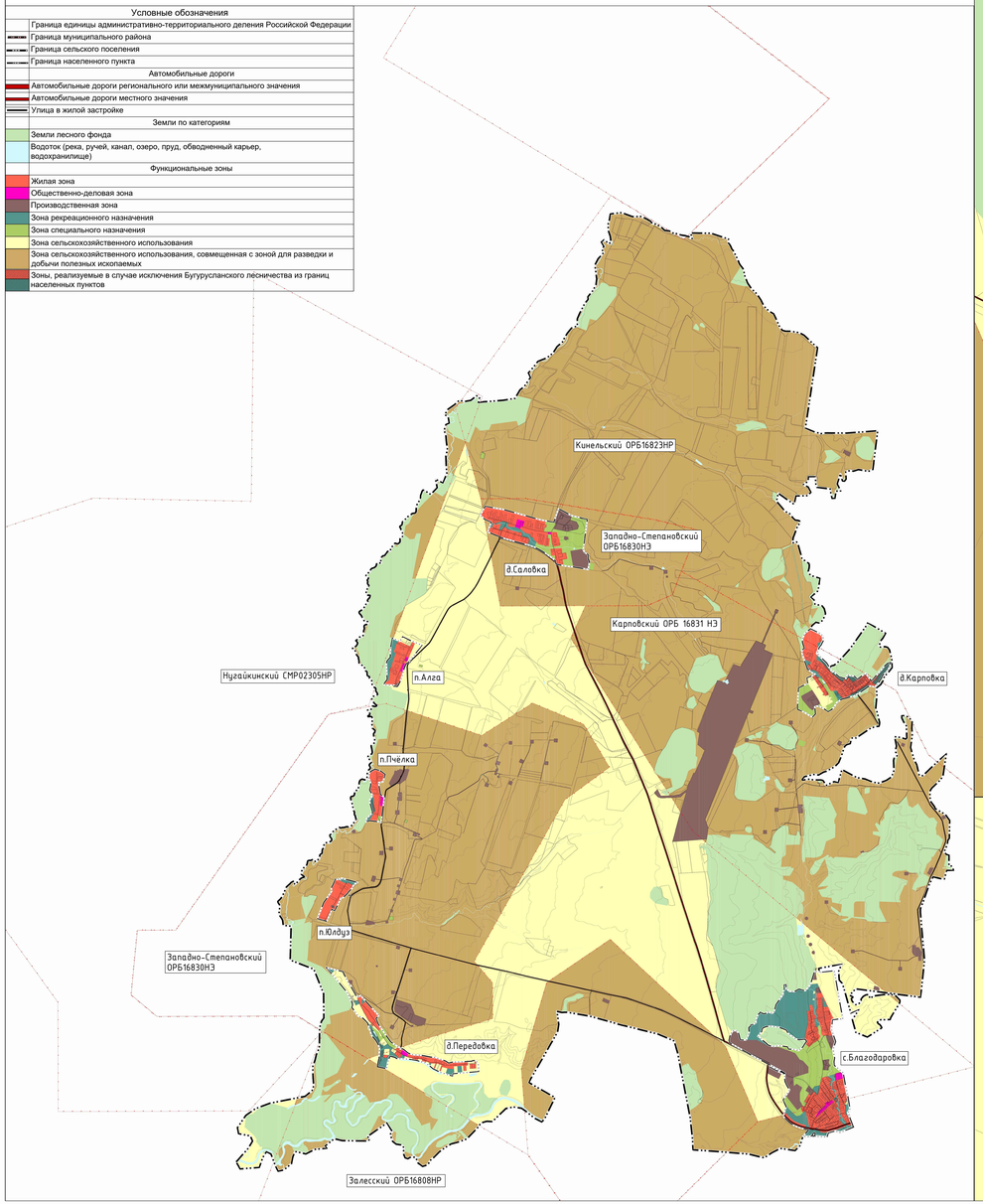

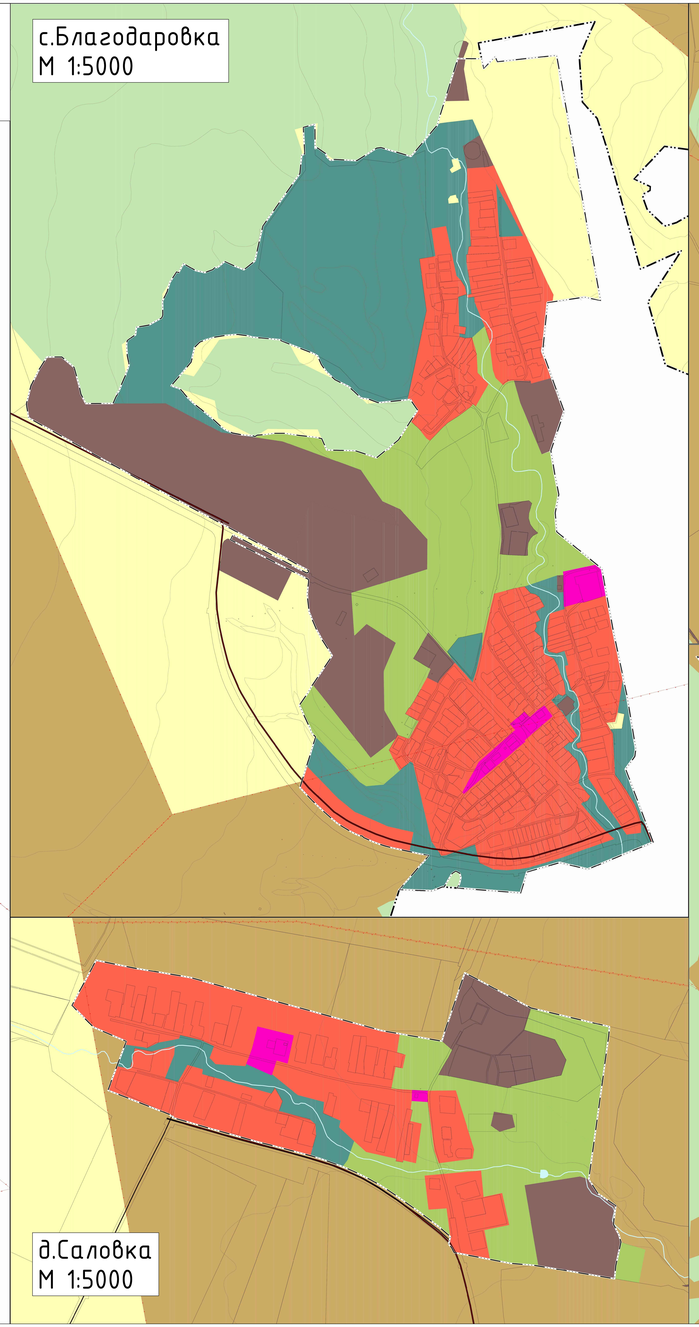

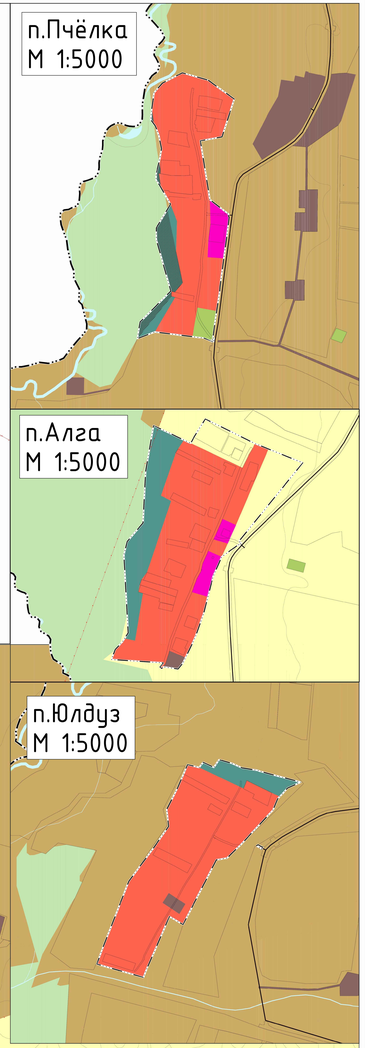

						Внесение изменений в Генеральный план муниципального образования Благодаровский сельсовет Бугурусланского района Оренбургской области		
Изм.	Кол.уч.	Лист	Док.	Подпись	Дата			
Разработал		Голикова				Карта функциональных зон	Стадия	Лист	Листов
Проверил									
Утвердил		Фаизутдинов					ООО "РКЦ"		

Формат 914x1750