Внесение изменений в Генеральный план муниципального образования Благодаровский сельсовет Бугурусланского района Оренбургской области

Карта границ

М 1:25 000

Условные обозначения
Граница единицы административно-территориального деления Российской Федерации
Граница муниципального района
Граница сельского поселения
Граница населенного пункта
Автомобильные дороги
Автомобильные дороги регионального или межмуниципального значения
Автомобильные дороги местного значения
Улица в жилой застройке
Земли по категориям
Земли лесного фонда
Водоток (река, ручей, канал, озеро, пруд, обводненный карьер, водохранилище)

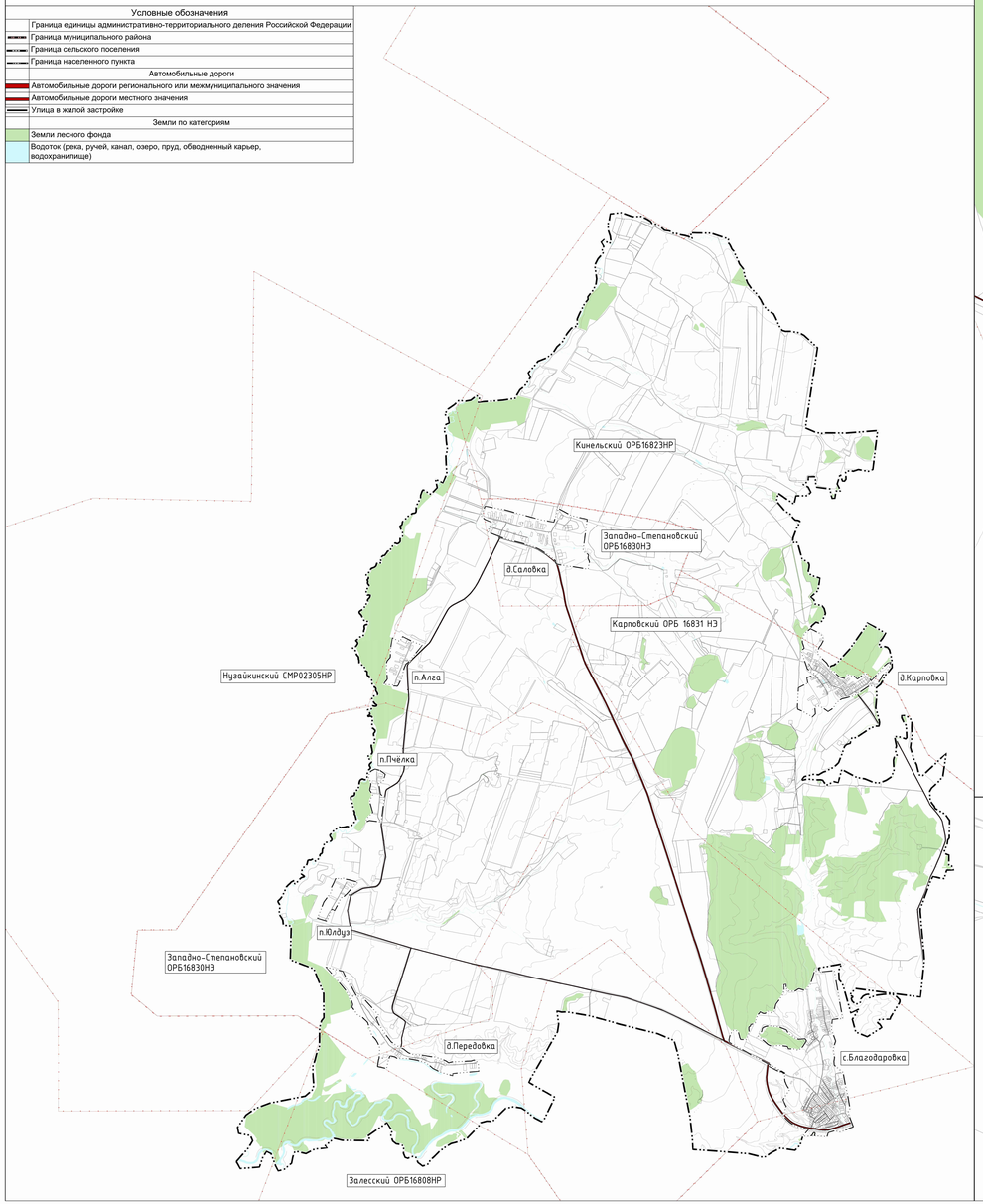

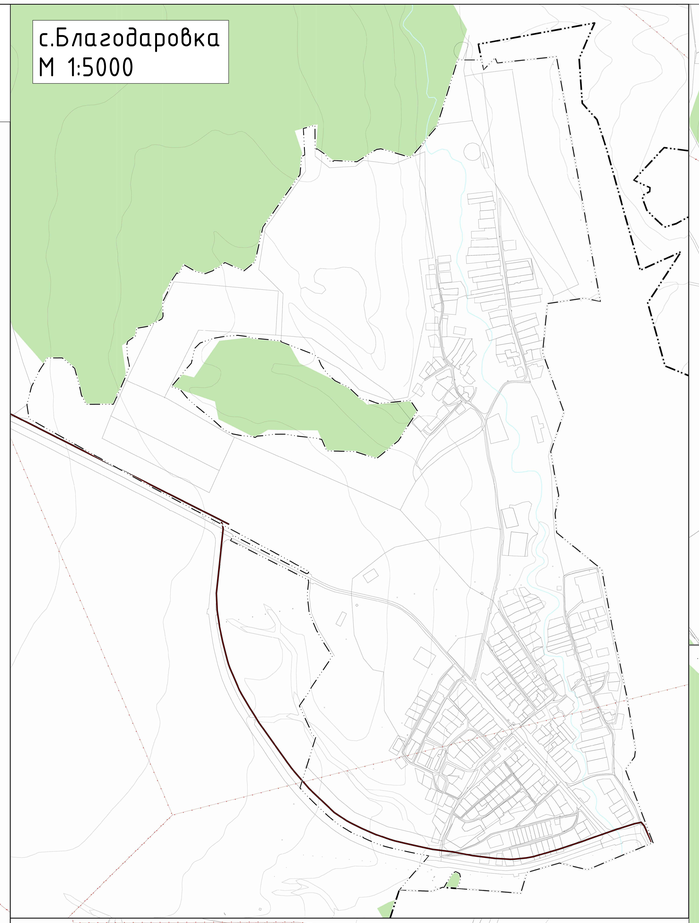

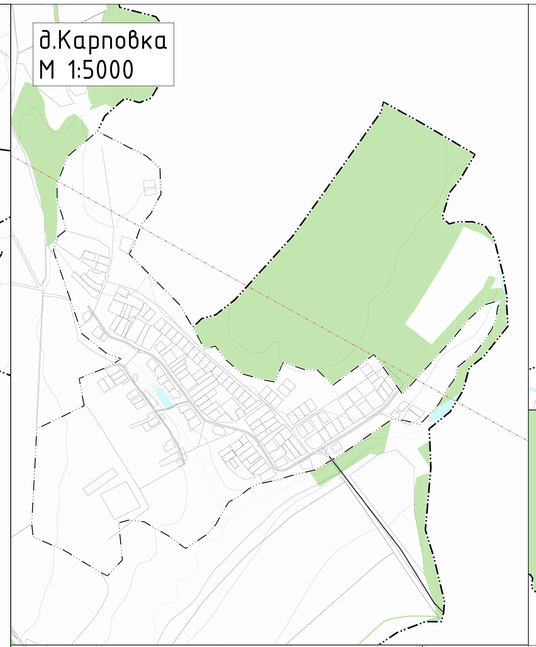

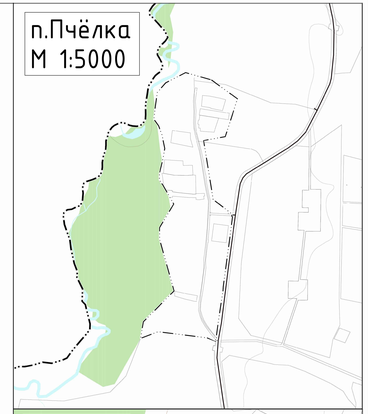

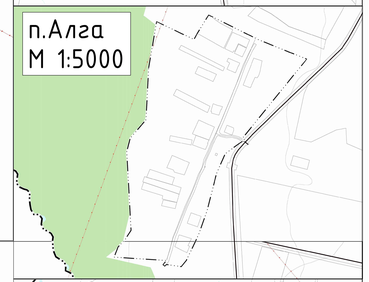

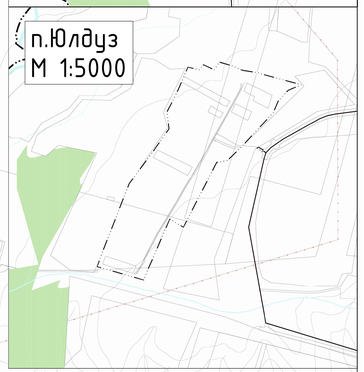

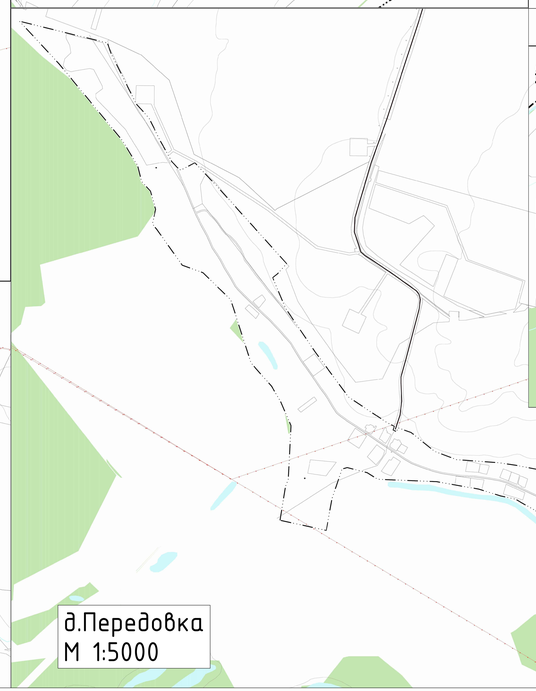

Изм.	Кол.уч.	Лист	док.	Подпись	Дата	Внесение изменений в Генеральный план муниципального образования Благодаровский сельсовет Бугурусланского района Оренбургской области		
Разработал		Голикова				Карта границ	Стадия	Лист	Листов
Проверил									
Утвердил		Фаизгулова					ООО "РКЦ"		

Формат 914x1750