Внесение изменений в Генеральный план муниципального образования Благодаровский сельсовет Бугурусланского района Оренбургской области
Карта планируемого размещения объектов
М 1:25 000

Условные обозначения			
Сущ.	План.	Рек.	Граница единицы административно-территориального деления Российской Федерации
			Граница муниципального района
			Граница сельского поселения
			Граница населенного пункта
Автомобильные дороги			
			Автомобильные дороги регионального или межмуниципального значения
			Автомобильные дороги местного значения
			Улица в жилой застройке
Земли по категориям			
			Земли лесного фонда
			Водоток (река, ручей, канал, озеро, пруд, обводненный карьер, водохранилище)
Функциональные зоны			
			Жилая зона
			Общественно-деловая зона
			Производственная зона
			Зона рекреационного назначения
			Зона специального назначения
			Зона сельскохозяйственного использования
			Зона сельскохозяйственного использования, совмещенная с зоной для разведки и добычи полезных ископаемых
			Зоны, реализуемые в случае исключения Бугурусланского лесничества из границ населенных пунктов
Объекты местного значения			
			Административное здание
			Объект религиозной организации
			Объекты торговли, общественного питания
			Общеобразовательная организация
			Организация дополнительного образования
			Объект культурно-досугового (клубного) типа
			Обособленная структурное подразделение медицинской организации, оказывающей первичную медико-санитарную помощь
			Парк культуры и отдыха
			Памятник
			Объект, связанный с производственной деятельностью
			Аэродром
			Трансформаторная подстанция (ТП)
			Газораспределительная станция (ГРС)
			Газонаполнительная станция (ГНС)
			Фонд скважин
			Месторождения неметаллических полезных ископаемых
			Земная станция
			Мостовое сооружение
			Водонапорная башня
			Артезианская скважина
			Объект утилизации, уничтожения биологических отходов
			Кладбище
			Лицензионные участки
Инженерные коммуникации			
			Линии электропередачи 220 кВ
			Линии электропередачи 110 кВ
			Линии электропередачи 10 кВ
			Газопровод распределительный
			Магистральный нефтепровод
			Магистральный газопровод

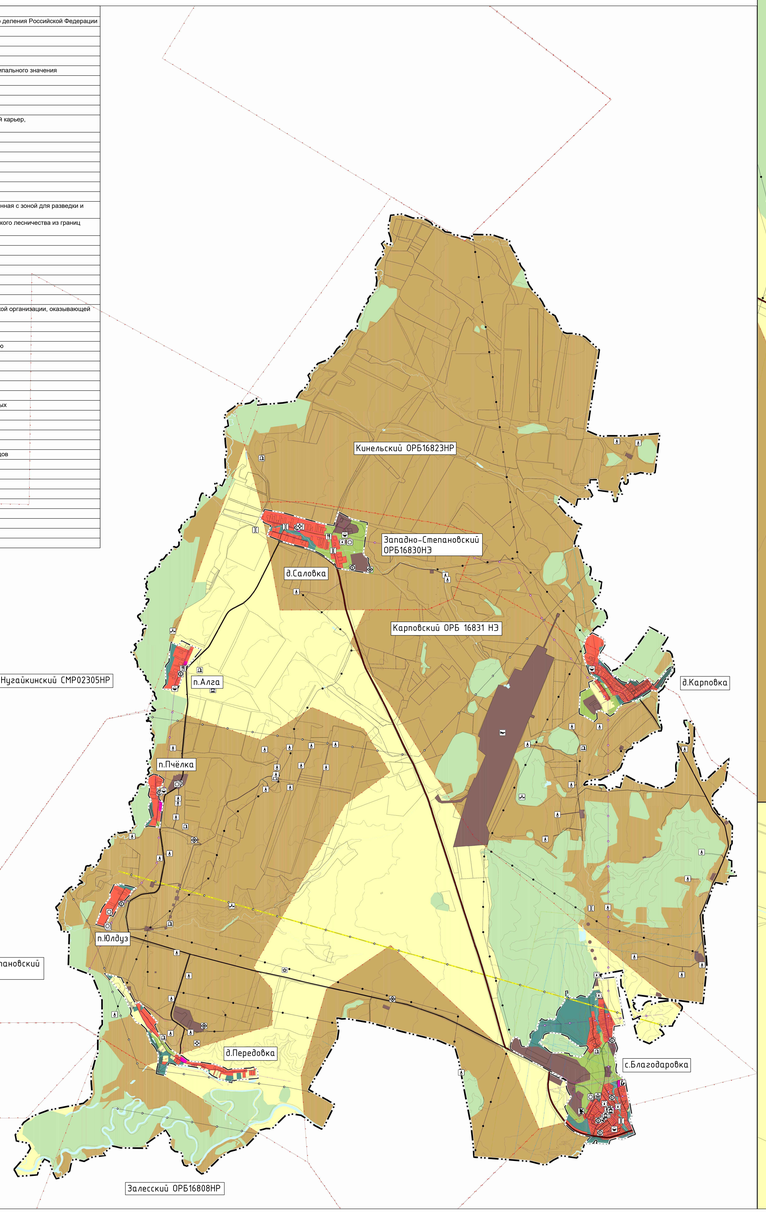

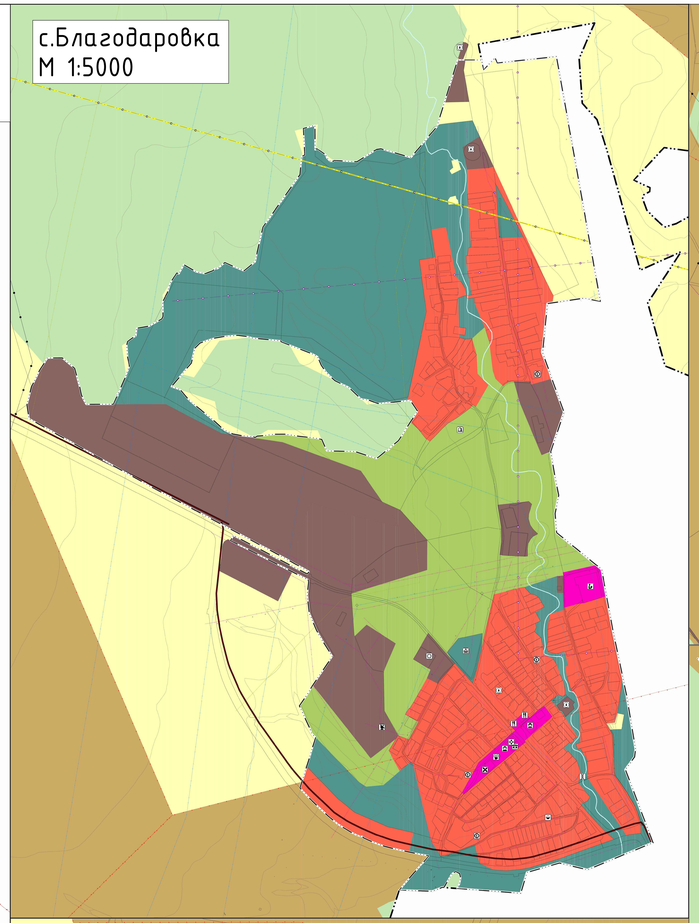

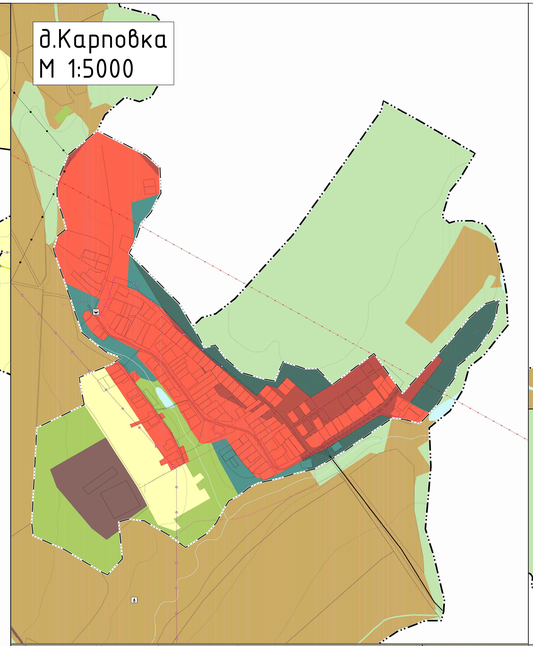

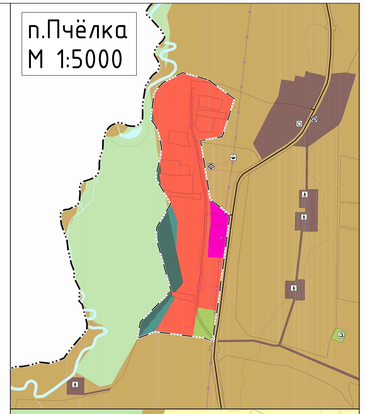

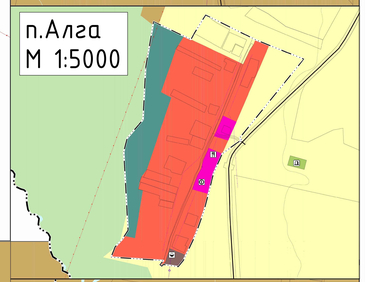

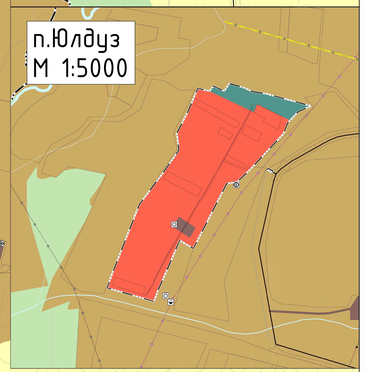

						Внесение изменений в Генеральный план муниципального образования Благодаровский сельсовет Бугурусланского района Оренбургской области		
Изм.	Кол.уч.	Лист	Док.	Подпись	Дата			
Разработал		Голикова					Стадия	Лист	Листов
Проверил									
Утвердил		Фаизутдинов				Карта планируемого размещения объектов	ООО "РКЦ"		

Формат 914х1750