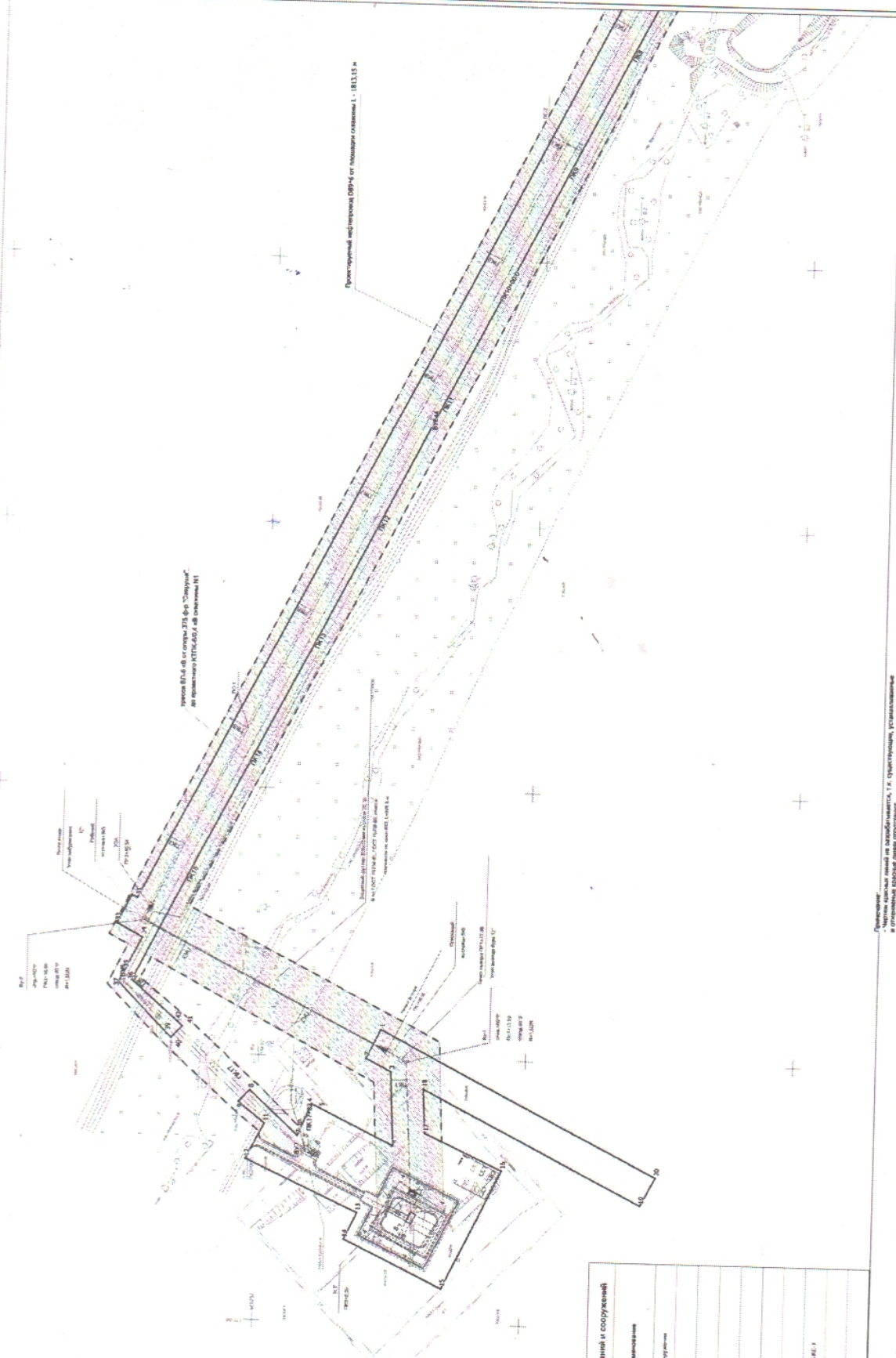


Проект планировки территории для строительства объекта ООО «НИК-Оренбургнефтегаз» «Северо-Салаховское месторождение, Салаховка №1, Оренбургская область» «Благодарный сосиски» в населенном пункте Салаховка Оренбургской области



№ п/п	Наименование	Материал
1	Строительные здания и сооружения	Кирпич
2	Грунтовые площадки	Грунт
3	Площади для размещения объектов	Асфальт
4	Площади для размещения объектов	Асфальт
5	Площади для размещения объектов	Асфальт
6	Площади для размещения объектов	Асфальт
7	Площади для размещения объектов	Асфальт
8	Площади для размещения объектов	Асфальт
9	Площади для размещения объектов	Асфальт

**Условные обозначения:**

- 1 - Границы территории, в пределах которой осуществляется строительство.
- 2 - Границы территории, в пределах которой осуществляется строительство.
- 3 - Границы территории, в пределах которой осуществляется строительство.
- 4 - Границы территории, в пределах которой осуществляется строительство.
- 5 - Границы территории, в пределах которой осуществляется строительство.
- 6 - Границы территории, в пределах которой осуществляется строительство.
- 7 - Границы территории, в пределах которой осуществляется строительство.
- 8 - Границы территории, в пределах которой осуществляется строительство.
- 9 - Границы территории, в пределах которой осуществляется строительство.

Площадь участка составляет 10 000 кв. м. Проект планировки территории для строительства объекта ООО «НИК-Оренбургнефтегаз» «Северо-Салаховское месторождение, Салаховка №1, Оренбургская область» «Благодарный сосиски» в населенном пункте Салаховка Оренбургской области.

Масштаб: 1:1000. Проект планировки территории для строительства объекта ООО «НИК-Оренбургнефтегаз» «Северо-Салаховское месторождение, Салаховка №1, Оренбургская область» «Благодарный сосиски» в населенном пункте Салаховка Оренбургской области.

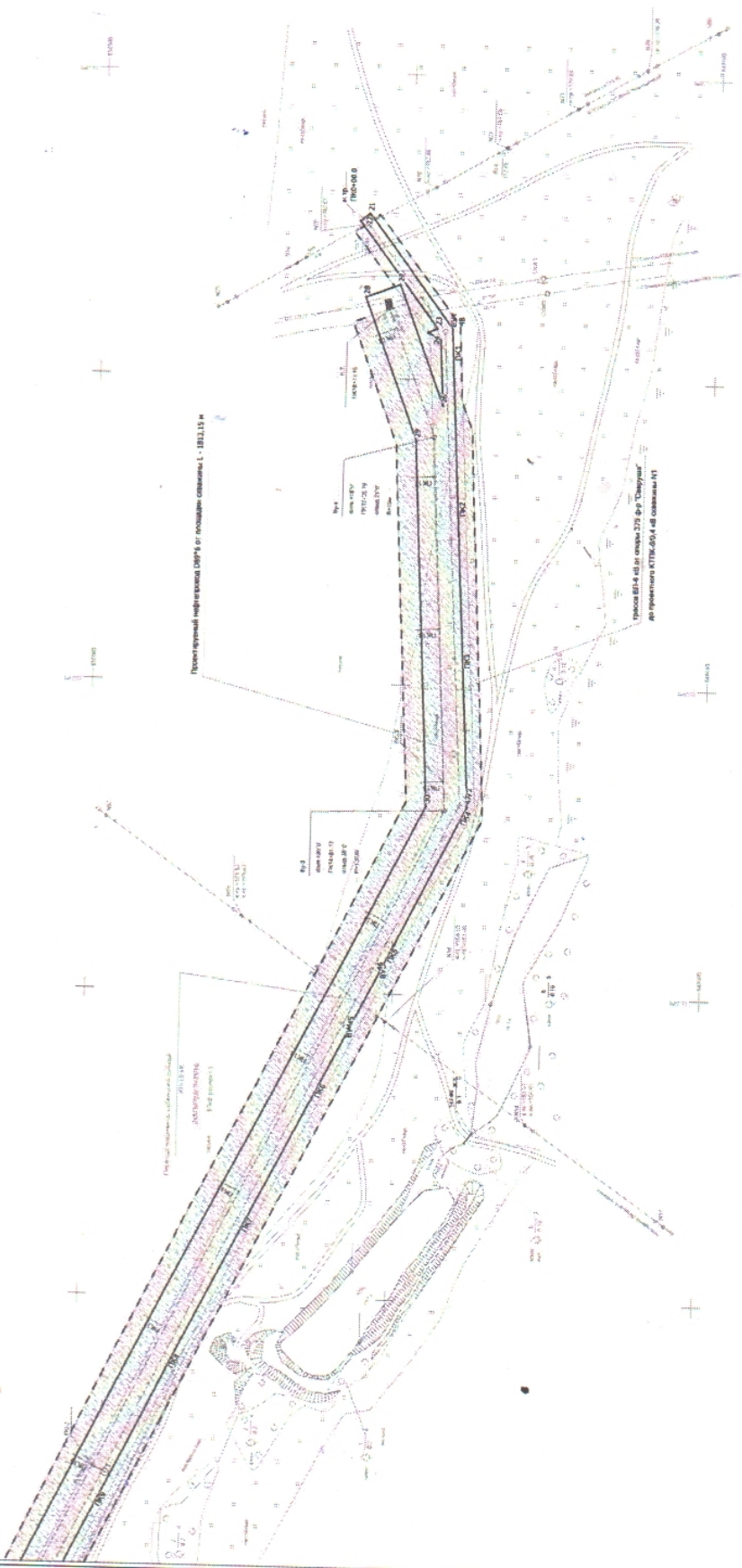
**ООО «НИК-Оренбургнефтегаз»**

Проект планировки территории для строительства объекта ООО «НИК-Оренбургнефтегаз» «Северо-Салаховское месторождение, Салаховка №1, Оренбургская область» «Благодарный сосиски» в населенном пункте Салаховка Оренбургской области.

Имя	Лист	№ документа	Подпись	Дата
Исполнитель	Александр Н.В.	№ 10/13/2018	[Подпись]	10.10.2018
Директор	Хорова Н.А.	№ 10/13/2018	[Подпись]	10.10.2018

Раздел 1. Проект планировки территории. Графическая часть.

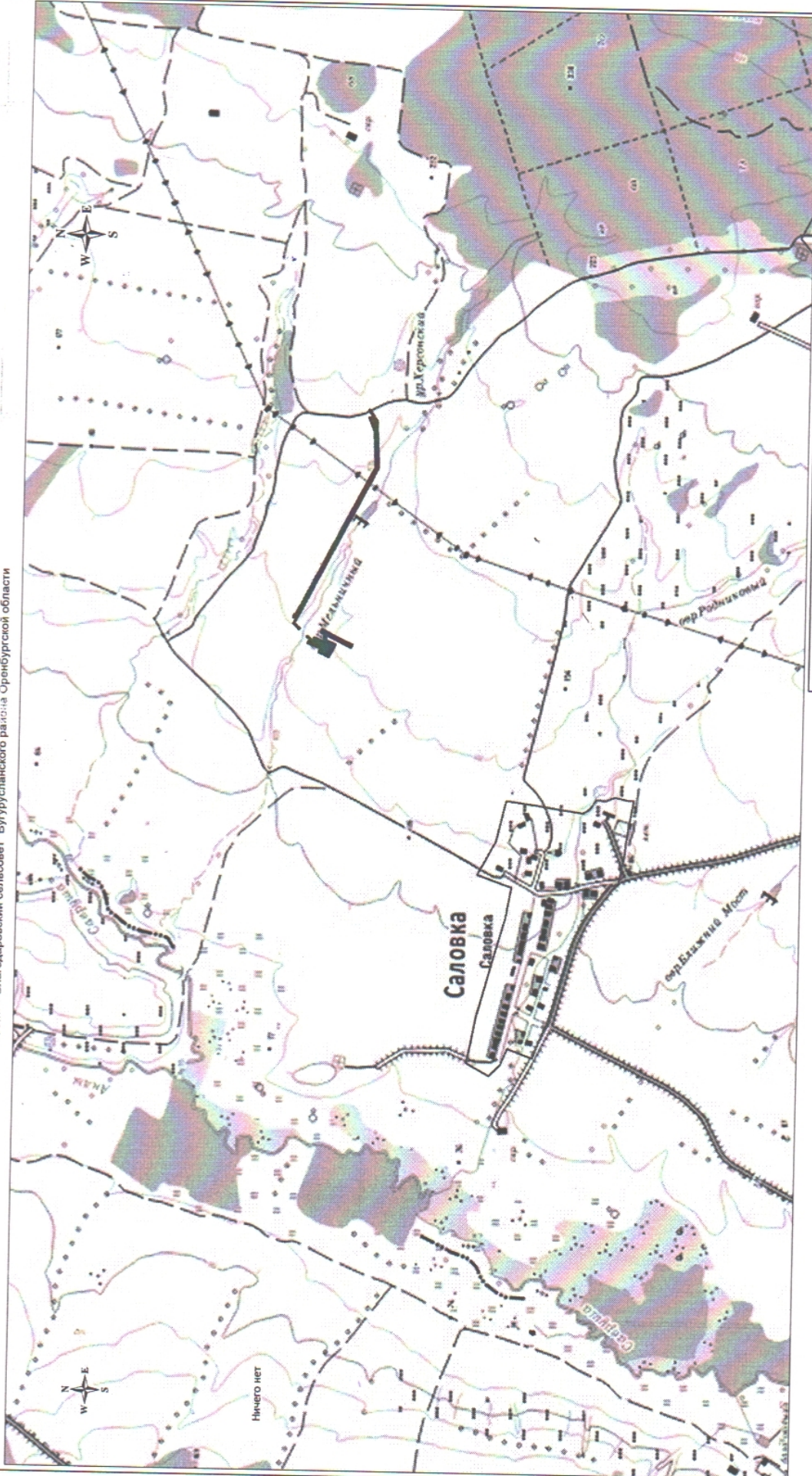
Масштаб: 1:1000. Проект планировки территории для строительства объекта ООО «НИК-Оренбургнефтегаз» «Северо-Салаховское месторождение, Салаховка №1, Оренбургская область» «Благодарный сосиски» в населенном пункте Салаховка Оренбургской области.



Имя	Фамилия	Имя	Фамилия	Имя	Фамилия



Материалы по обоснованию проекта планировки территории  
 "Северо-Саловское месторождение. Складские №1. Обустройство"  
 "Благодаровский сельсовет" Бургулганского района Оренбургской области



Условные обозначения

- Граница элемента планировочной структуры
- Граница населенного пункта

ООО "НК-Оренбургнефтегаз"

Проект планировки территории  
 для строительства объекта ООО "НК-Оренбургнефтегаз"  
 "Северо-Саловское месторождение. Складские №1. Обустройство"  
 Благодаровский сельсовет Бургулганского района  
 Оренбургской области



Изм.	Кол.уч.	Лист	И. док.	Стор.
			Алашова Н.В.	
			Хохрин Н.А.	

Раздел 3  
 Материалы по обоснованию  
 проекта планировки территории.  
 Графическая часть.

Стадия	Лист	Листов
ПП	1	1

ООО "Средневолжская  
 землеустроительная компания"

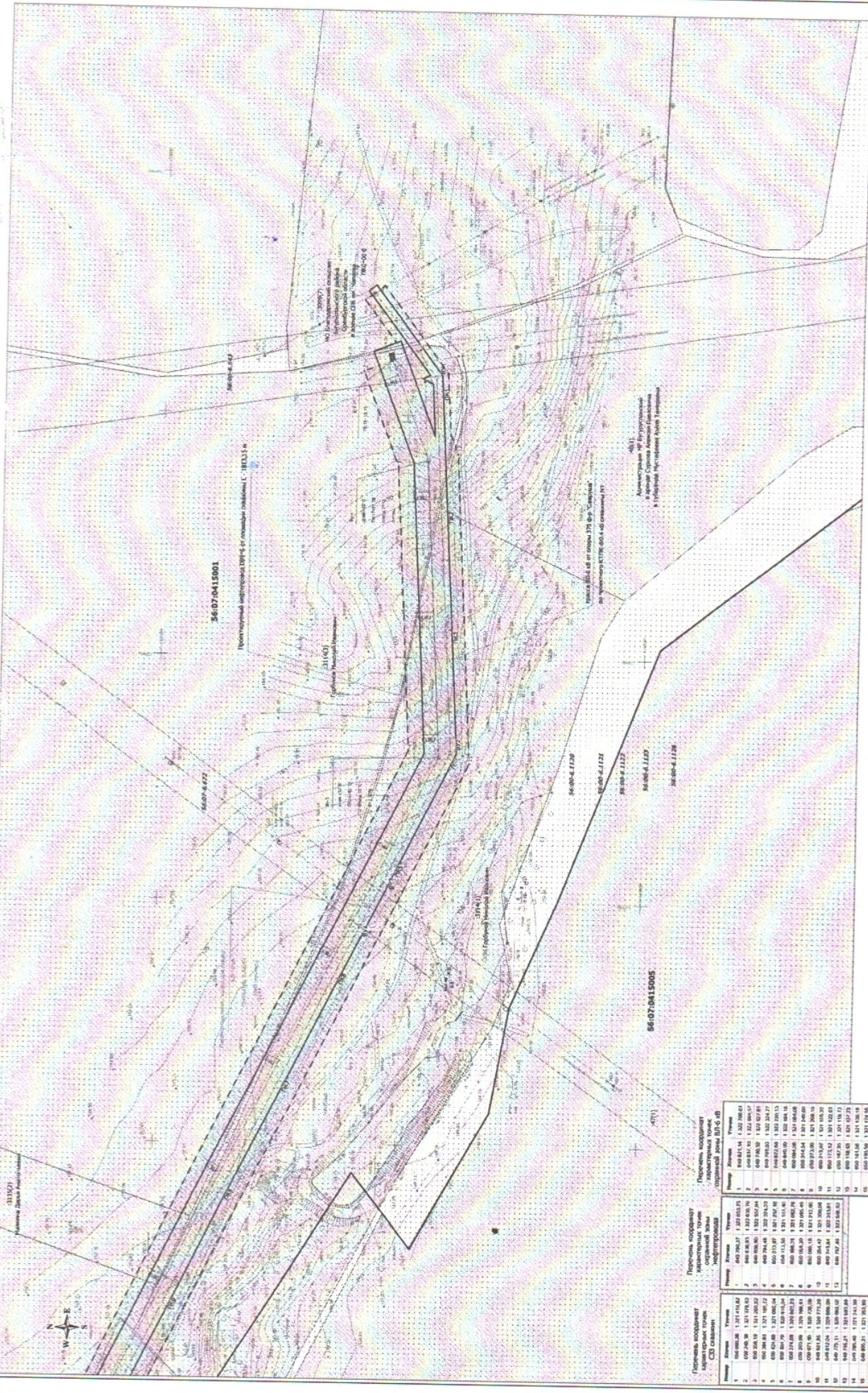
Схема расположения элемента  
 планировочной структуры  
 М 1:25 000





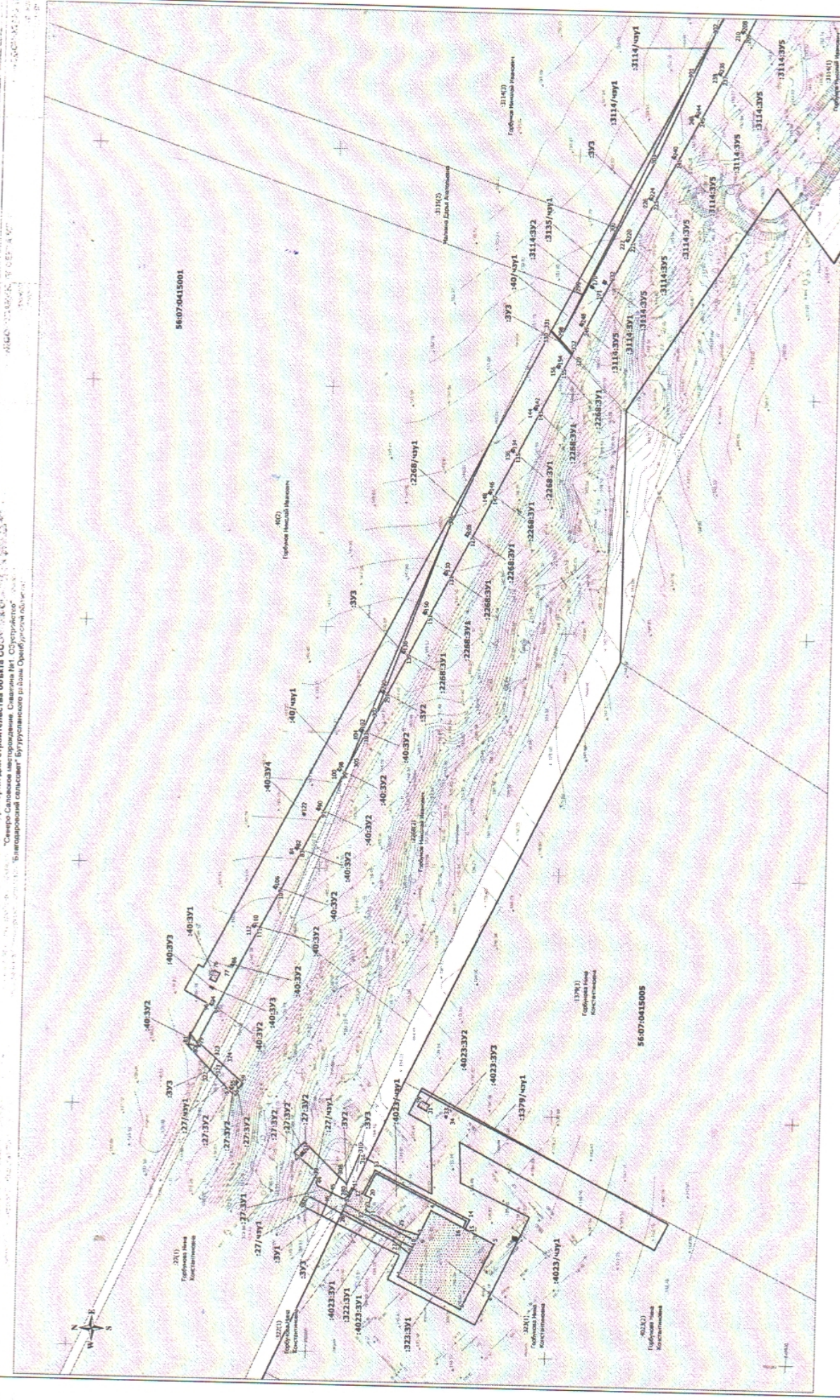


**МАТЕРИАЛЫ ГОС. ЗАДАНИЯ ТЕРРИТОРИИ**  
 "Село-Салагазское мест. поселение, Салагазское муниципальное образование"  
 "Водоснабжение объектов" в границах территории Ординского района Ординской области



Перечень координат контрольных точек СЗЗ объектов		Перечень координат контрольных точек объектов		Перечень координат контрольных точек объектов ИОС-ОД	
№ п/п	Координаты	№ п/п	Координаты	№ п/п	Координаты
1	649 000.00	1	649 000.00	1	649 000.00
2	649 000.00	2	649 000.00	2	649 000.00
3	649 000.00	3	649 000.00	3	649 000.00
4	649 000.00	4	649 000.00	4	649 000.00
5	649 000.00	5	649 000.00	5	649 000.00
6	649 000.00	6	649 000.00	6	649 000.00
7	649 000.00	7	649 000.00	7	649 000.00
8	649 000.00	8	649 000.00	8	649 000.00
9	649 000.00	9	649 000.00	9	649 000.00
10	649 000.00	10	649 000.00	10	649 000.00
11	649 000.00	11	649 000.00	11	649 000.00
12	649 000.00	12	649 000.00	12	649 000.00
13	649 000.00	13	649 000.00	13	649 000.00
14	649 000.00	14	649 000.00	14	649 000.00
15	649 000.00	15	649 000.00	15	649 000.00
16	649 000.00	16	649 000.00	16	649 000.00
17	649 000.00	17	649 000.00	17	649 000.00
18	649 000.00	18	649 000.00	18	649 000.00
19	649 000.00	19	649 000.00	19	649 000.00
20	649 000.00	20	649 000.00	20	649 000.00
21	649 000.00	21	649 000.00	21	649 000.00
22	649 000.00	22	649 000.00	22	649 000.00





56:07:0415:001

56:07:0415:005



- Условные обозначения:**
- Границы земельного размещения
  - Границы кадастрового участка и его номер
  - Границы земельного участка и его номер
  - Планируемые точки границ и планируемого размещения земельных объектов

- Примечание:**
- Деления, установленные в проекте, являются лишь ориентиром.
  - Если участок из плана не совпадает с планом, то в плане указывается его фактическое размещение.
  - План не является официальным документом и не имеет юридической силы.

**ООО "НКС-Оренбургнефтегаз"**

Проект размещения территории для строительства объекта ООО "НКС-Оренбургнефтегаз" "Северо-Салаховское месторождение, Славянина №1, Оренбургское" "Внебюджетный объект" "Буровый район" Оренбургской области

Имя Лист № документа Подпись Дата  
 Исполнитель: Ахметова И.В.  
 Директор: Хожринов А.А.

Страница	Лист	Листов
1	1	2

Проект размещения территории

Графическая часть (Чертеж размещения территории) № 1:2000

ООО "Оренбургнефтегаз" г. Самара





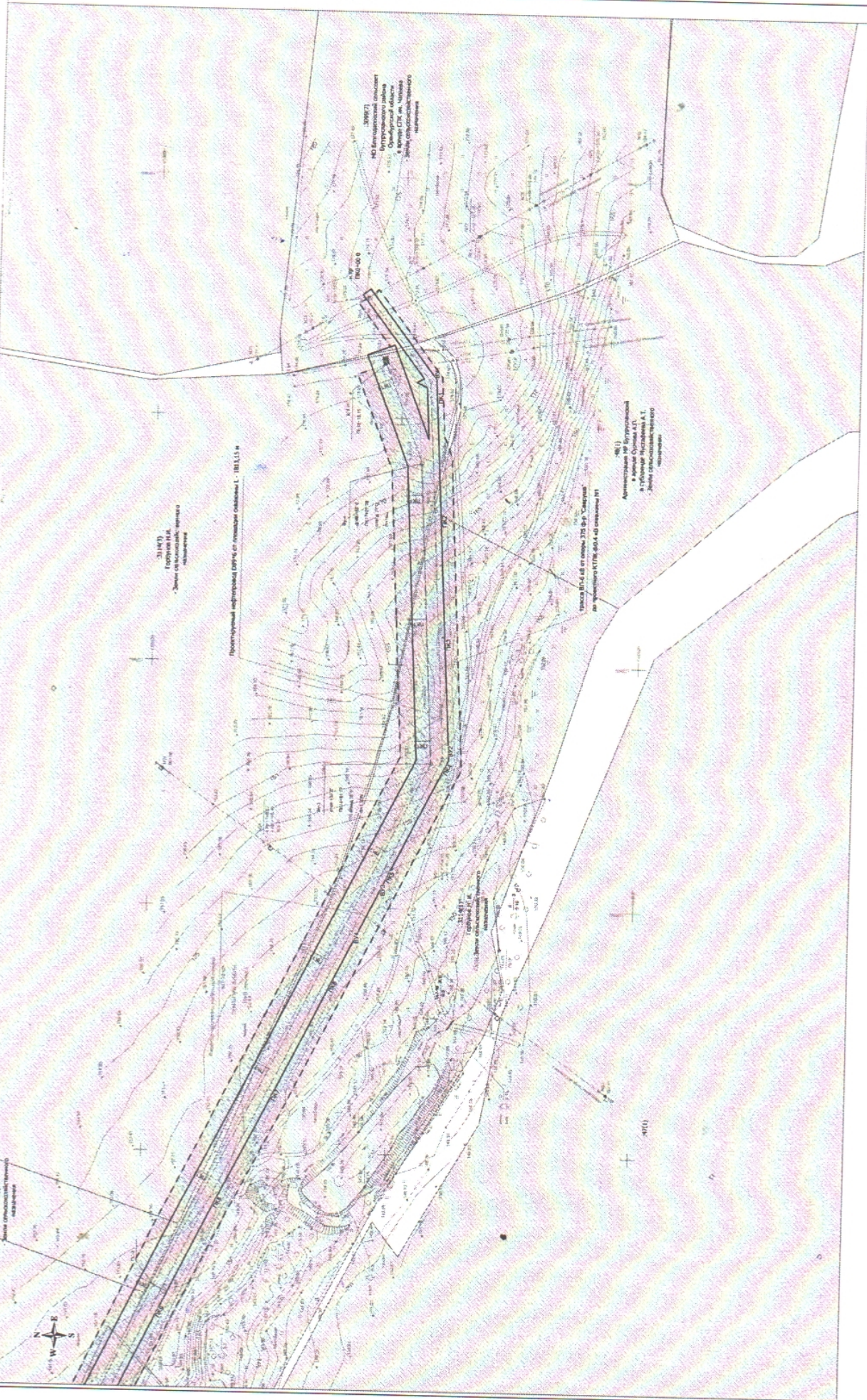






**МАТЕРИАЛЫ ПО ОБЪЕКТУ: «ПРОЕКТ ПЛАНИРОВКИ ТЕРРИТОРИИ»**

Тема: «Планировка территории для размещения объектов в границах территории, расположенной по адресу: г. Омск, ул. ...»



Материалы по объекту:		Территория	
№ п/п	№ докум.	Дата	Лист
1	1		2