

ОПИСАНИЕ МЕСТОПОЛОЖЕНИЯ ГРАНИЦ

Публичный сервитут

(наименование объекта, местоположение границ которого описано (далее - объект))

ОПИСАНИЕ МЕСТОПОЛОЖЕНИЯ ГРАНИЦ**Публичный сервитут**

(наименование объекта, местоположение границ которого описано)

№ п/п	Содержание	Номера листов
1	2	3
1	Сведения об объекте	3
2	Сведения о местоположении границ объекта	4
3	Сведения о местоположении измененных (уточненных) границ объекта	5
4	План границ	6

ОПИСАНИЕ МЕСТОПОЛОЖЕНИЯ ГРАНИЦ**Публичный сервитут**

(наименование объекта, местоположение границ которого описано)

Сведения об объекте

№ п/п	Характеристики объекта	Описание характеристик
1	2	3
1	Местоположение объекта	Оренбургская обл., р-н Бугурусланский
2	Площадь объекта \pm величина погрешности определения площади ($P \pm \Delta P$)	522 \pm 200 кв.м
3	Иные характеристики объекта	—

ОПИСАНИЕ МЕСТОПОЛОЖЕНИЯ ГРАНИЦ**Публичный сервитут**

(наименование объекта, местоположение границ которого описано)

Сведения о местоположении границ объекта**1. Система координат МСК - субъект 56****2. Сведения о характерных точках границ объекта**

Обозначение характерных точек границ	Координаты, м		Метод определения координат характерной точки	Средняя квадратическа я погрешность положения характерной точки (M _t), м	Описание обозначения точки на местности (при наличии)
	X	Y			
1	2	3	4	5	6
1	644343,61	1323842,33	Метод спутниковых геодезических измерений (определений)	2,50	—
2	644345,59	1323850,10	Метод спутниковых геодезических измерений (определений)	2,50	—
3	644279,25	1323862,08	Метод спутниковых геодезических измерений (определений)	2,50	—
4	644281,52	1323853,54	Метод спутниковых геодезических измерений (определений)	2,50	—
1	644343,61	1323842,33	Метод спутниковых геодезических измерений (определений)	2,50	—

3. Сведения о характерных точках части (частей) границы объекта

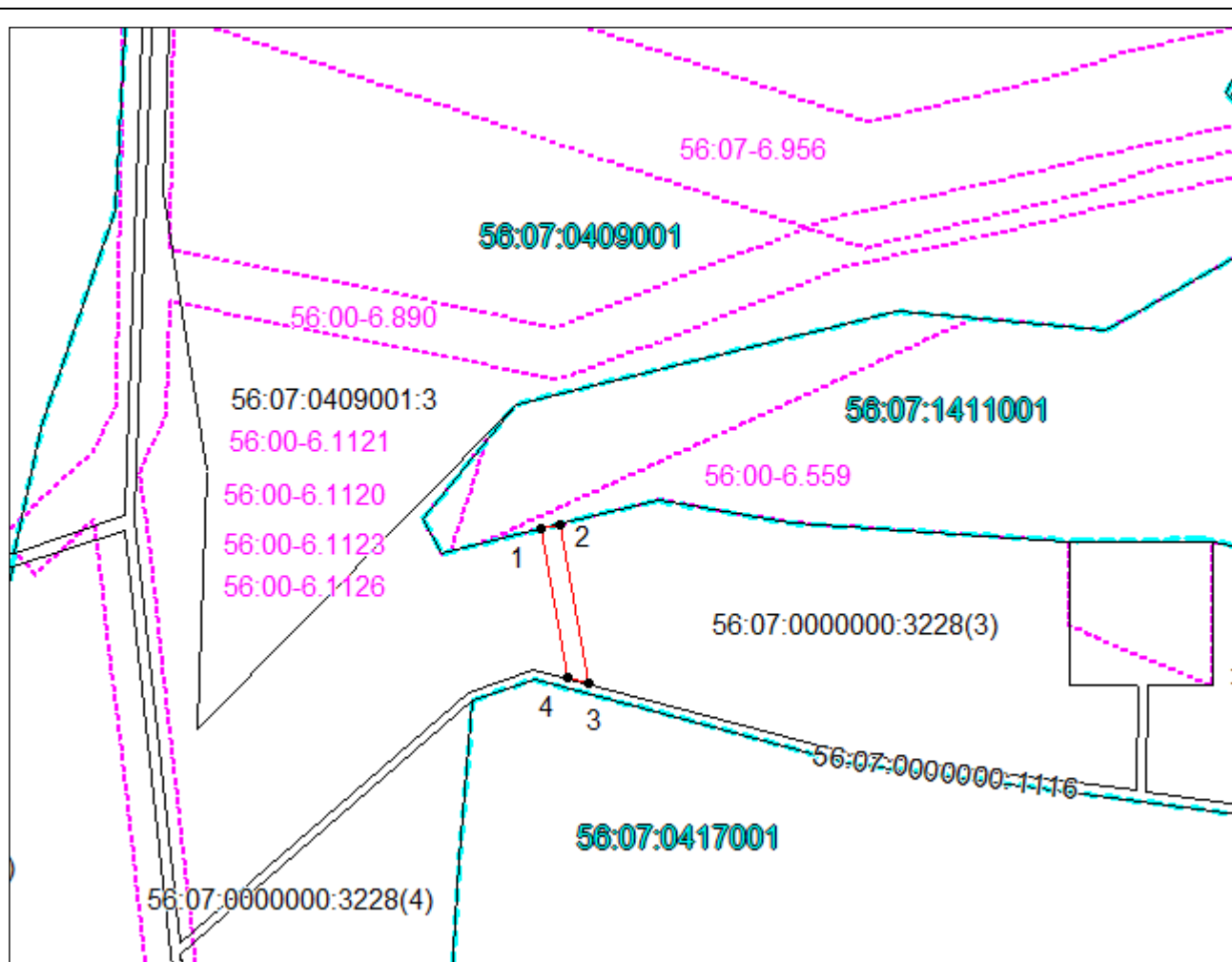
Обозначение характерных точек части границы	Координаты, м		Метод определения координат характерной точки	Средняя квадратическа я погрешность положения характерной точки (M _t), м	Описание обозначения точки на местности (при наличии)
	X	Y			
1	2	3	4	5	6
Часть № —					
—	—	—	—	—	—

ОПИСАНИЕ МЕСТОПОЛОЖЕНИЯ ГРАНИЦ

Публичный сервитут







(наименование объекта, местоположение границ которого описано)

План границ объекта



Масштаб 1: 3000

Используемые условные знаки и обозначения:

-  – граница объекта,
-  – установленная граница муниципального образования,
-  – установленная граница населенного пункта,
-  – граница земельного участка,
-  – характерная точка объекта,
-  56:07-6.956 – реестровый номер охранной зоны по сведениям ЕГРН.

Подпись  Мищенко И. В. Дата 10 февраля 2023 г.

Место для оттиска печати (при наличии) лица, составившего описание местоположения границ объекта

