

ОПИСАНИЕ МЕСТОПОЛОЖЕНИЯ ГРАНИЦ

Публичный сервитут

(наименование объекта, местоположение границ которого описано (далее - объект))

ОПИСАНИЕ МЕСТОПОЛОЖЕНИЯ ГРАНИЦ**Публичный сервитут**

(наименование объекта, местоположение границ которого описано)

| № п/п | Содержание | Номера листов |
|------------------|--|--------------------------|
| 1 | 2 | 3 |
| 1 | Сведения об объекте | 3 |
| 2 | Сведения о местоположении границ объекта | 4 |
| 3 | Сведения о местоположении измененных (уточненных) границ объекта | 7 |
| 4 | План границ | 8 |

ОПИСАНИЕ МЕСТОПОЛОЖЕНИЯ ГРАНИЦ**Публичный сервитут**

(наименование объекта, местоположение границ которого описано)

Сведения об объекте

| № п/п | Характеристики объекта | Описание характеристик |
|--------------|---|---------------------------------------|
| 1 | 2 | 3 |
| 1 | Местоположение объекта | Оренбургская обл., р-н Бугурусланский |
| 2 | Площадь объекта \pm величина погрешности определения площади ($P \pm \Delta P$) | 9417 \pm 849 кв.м |
| 3 | Иные характеристики объекта | — |

ОПИСАНИЕ МЕСТОПОЛОЖЕНИЯ ГРАНИЦ**Публичный сервитут**

(наименование объекта, местоположение границ которого описано)

Сведения о местоположении границ объекта**1. Система координат МСК - субъект 56****2. Сведения о характерных точках границ объекта**

| Обозначение характерных точек границ | Координаты, м | | Метод определения координат характерной точки | Средняя квадратическа я погрешность положения характерной точки (M _t), м | Описание обозначения точки на местности (при наличии) |
|--|---------------|------------|---|---|---|
| | X | Y | | | |
| 1 | 2 | 3 | 4 | 5 | 6 |
| 1 | 645058,37 | 1323937,58 | Метод спутниковых геодезических измерений (определений) | 2,50 | — |
| 2 | 645291,48 | 1324023,28 | Метод спутниковых геодезических измерений (определений) | 2,50 | — |
| 3 | 645371,64 | 1323991,94 | Метод спутниковых геодезических измерений (определений) | 2,50 | — |
| 4 | 645378,68 | 1323997,79 | Метод спутниковых геодезических измерений (определений) | 2,50 | — |
| 5 | 645291,54 | 1324031,81 | Метод спутниковых геодезических измерений (определений) | 2,50 | — |
| 6 | 645055,33 | 1323945,01 | Метод спутниковых геодезических измерений (определений) | 2,50 | — |
| 7 | 644726,94 | 1323761,86 | Метод спутниковых геодезических измерений (определений) | 2,50 | — |
| 8 | 644604,15 | 1323736,63 | Метод спутниковых геодезических измерений (определений) | 2,50 | — |
| 9 | 644562,21 | 1323703,26 | Метод спутниковых геодезических измерений (определений) | 2,50 | — |

ОПИСАНИЕ МЕСТОПОЛОЖЕНИЯ ГРАНИЦ**Публичный сервитут**

(наименование объекта, местоположение границ которого описано)

Сведения о местоположении границ объекта

| 1 | 2 | 3 | 4 | 5 | 6 |
|----|-----------|------------|---|------|---|
| 10 | 644437,09 | 1323698,99 | Метод спутниковых геодезических измерений (определений) | 2,50 | — |
| 11 | 644410,86 | 1323838,23 | Метод спутниковых геодезических измерений (определений) | 2,50 | — |
| 12 | 644397,58 | 1323840,71 | Метод спутниковых геодезических измерений (определений) | 2,50 | — |
| 13 | 644395,70 | 1323832,92 | Метод спутниковых геодезических измерений (определений) | 2,50 | — |
| 14 | 644403,93 | 1323831,44 | Метод спутниковых геодезических измерений (определений) | 2,50 | — |
| 15 | 644429,89 | 1323693,88 | Метод спутниковых геодезических измерений (определений) | 2,50 | — |
| 16 | 644446,00 | 1323691,30 | Метод спутниковых геодезических измерений (определений) | 2,50 | — |
| 17 | 644565,11 | 1323695,37 | Метод спутниковых геодезических измерений (определений) | 2,50 | — |
| 18 | 644607,65 | 1323729,18 | Метод спутниковых геодезических измерений (определений) | 2,50 | — |
| 19 | 644729,70 | 1323754,17 | Метод спутниковых геодезических измерений (определений) | 2,50 | — |
| 1 | 645058,37 | 1323937,58 | Метод спутниковых геодезических измерений (определений) | 2,50 | — |

ОПИСАНИЕ МЕСТОПОЛОЖЕНИЯ ГРАНИЦ**Публичный сервитут**

(наименование объекта, местоположение границ которого описано)

Сведения о местоположении границ объекта**3. Сведения о характерных точках части (частей) границы объекта**

| Обозначение характерных точек части границы | Координаты, м | | Метод определения координат характерной точки | Средняя квадратическа я погрешность положения характерной точки (M _i), м | Описание обозначения точки на местности (при наличии) |
|--|---------------|---|---|---|---|
| | X | Y | | | |
| 1 | 2 | 3 | 4 | 5 | 6 |
| Часть № — | | | | | |
| — | — | — | — | — | — |

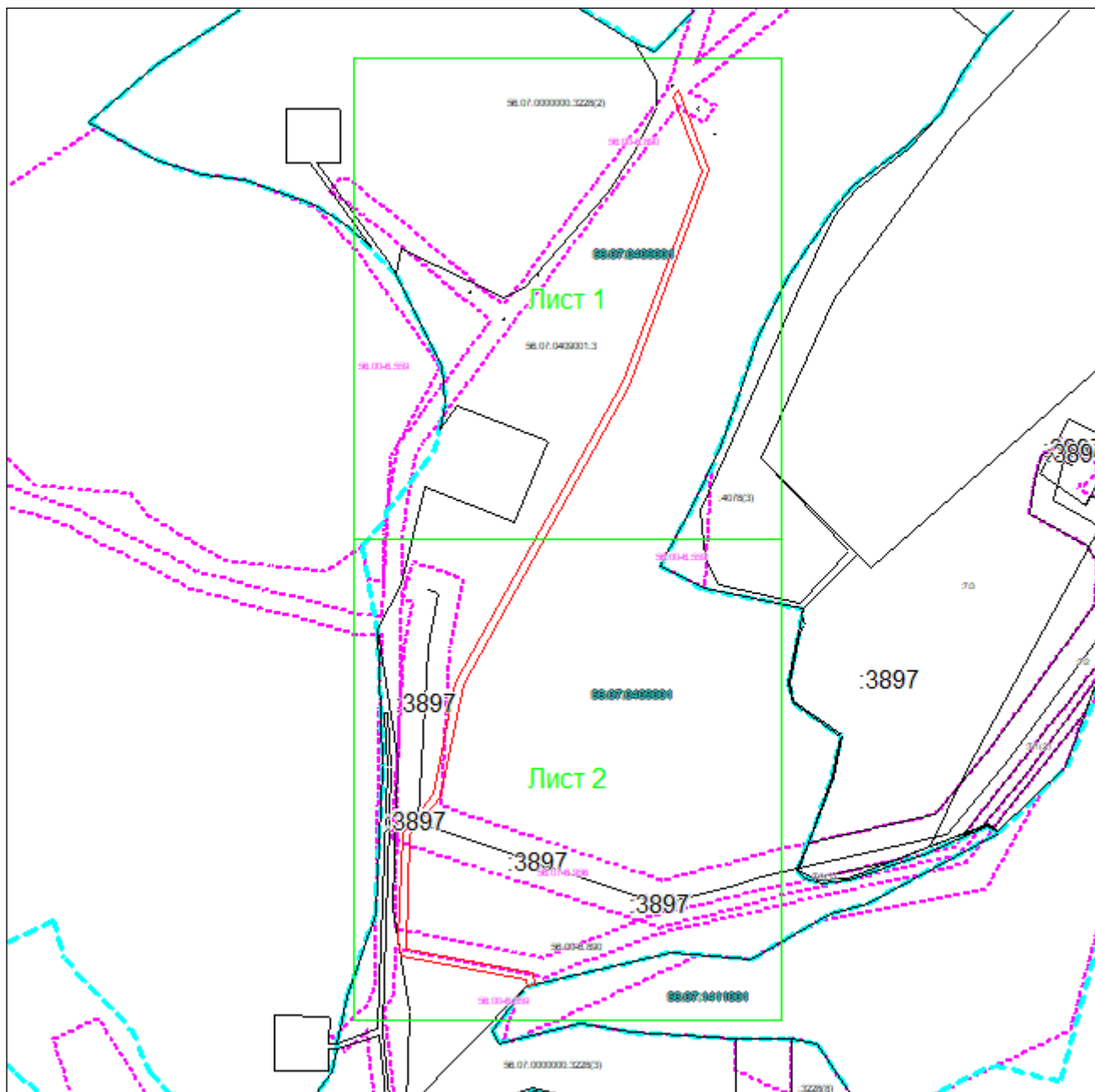
ОПИСАНИЕ МЕСТОПОЛОЖЕНИЯ ГРАНИЦ

Публичный сервитут

(наименование объекта, местоположение границ которого описано)

План границ объекта

Основной лист



Масштаб 1: 7000

Используемые условные знаки и обозначения:



— область выносного листа,

23

— номер выносного листа.

Остальные используемые условные знаки и обозначения приведены на отдельной странице в конце раздела.

Подпись  Мищенко И. В. Дата 17 февраля 2023 г.

Место для оттиска печати (при наличии) лица, составившего описание местоположения границ объекта



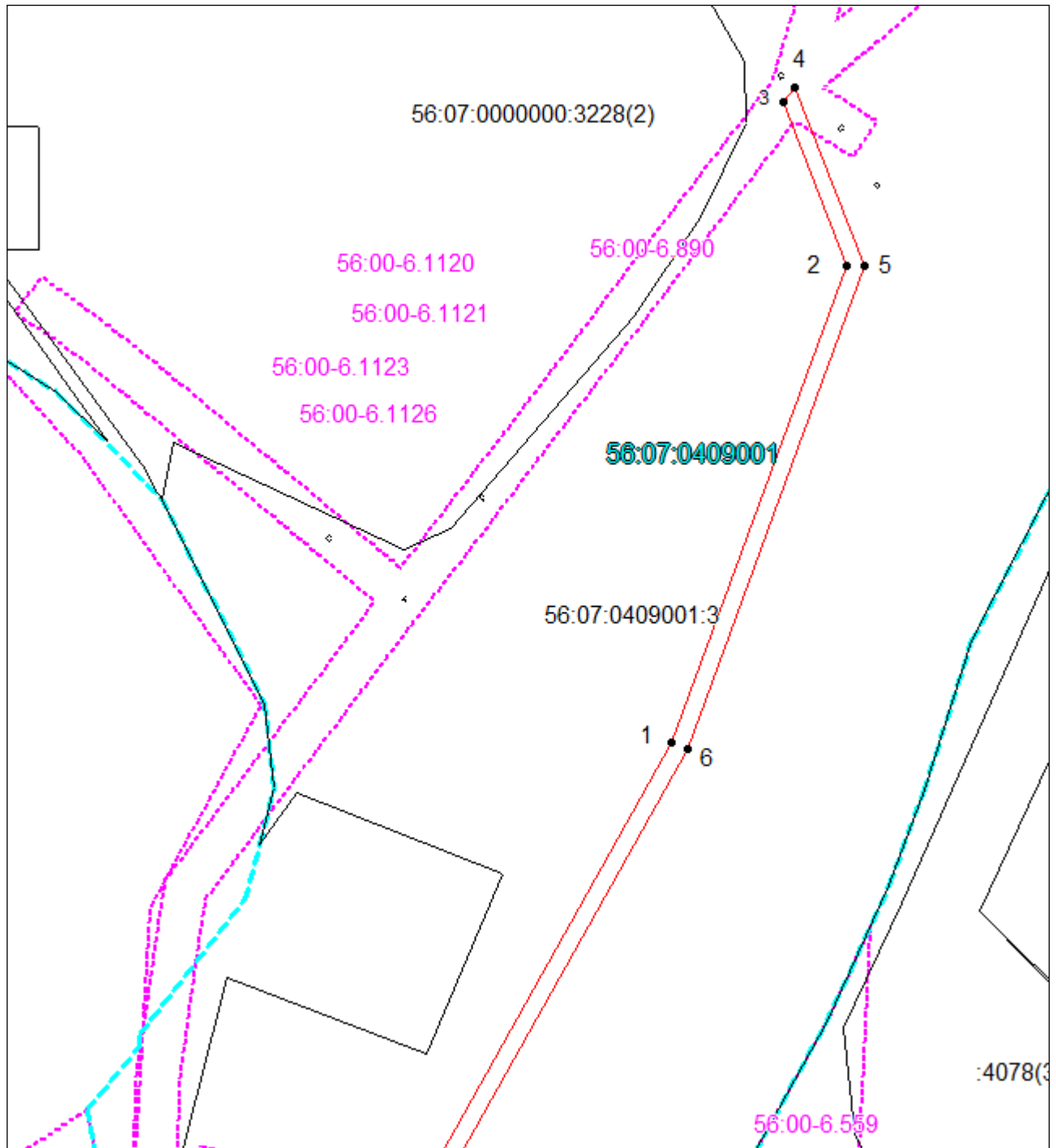
ОПИСАНИЕ МЕСТОПОЛОЖЕНИЯ ГРАНИЦ

Публичный сервитут

(наименование объекта, местоположение границ которого описано)

План границ объекта

Выносной лист №1



Масштаб 1:3000

Используемые условные знаки и обозначения приведены на отдельной странице в конце раздела.

Подпись  Мищенко И. В. Дата 17 февраля 2023 г.

Место для оттиска печати (при наличии) лица, составившего описание местоположения границ объекта



ОПИСАНИЕ МЕСТОПОЛОЖЕНИЯ ГРАНИЦ

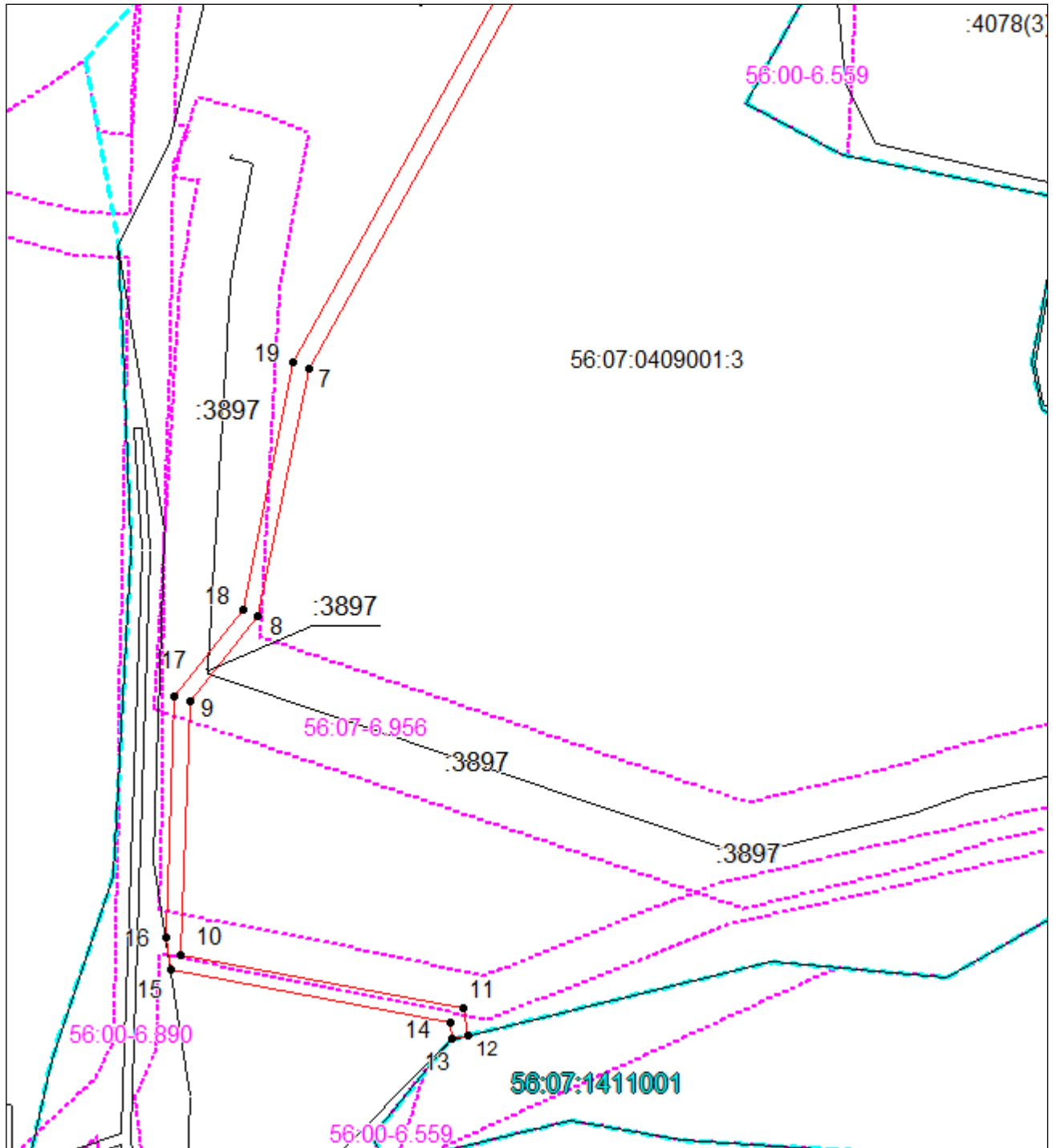
Публичный сервитут

(наименование объекта, местоположение границ которого описано)

План границ объекта

Выносной лист №2

М



Масштаб 1:3000

Используемые условные знаки и обозначения приведены на отдельной странице в конце раздела.

Подпись  Мищенко И. В. Дата 17 февраля 2023 г.







Место для оттиска печати (при наличии) лица, составившего описание местоположения границ объекта



ОПИСАНИЕ МЕСТОПОЛОЖЕНИЯ ГРАНИЦ**Публичный сервитут**

(наименование объекта, местоположение границ которого описано)

План границ объекта**Используемые условные знаки и обозначения:**

-  – граница объекта,
-  – установленная граница муниципального образования,
-  – установленная граница населенного пункта,
-  – граница земельного участка,
-  – характерная точка объекта,
-  **56:07-6.956** - реестровый номер охранной зоны по сведениям ЕГРН.